

Reguleringsplan for Rv 41 Kvitsund gymnas – Kviteseidkrysset, g/s-veg

Reguleringsføresegner

Detaljregulering

PlanID 38212022003

Forslagsstillar: Statens vegvesen, Drift og vedlikehaldsdivisjonen

1. Føremålet med planen

Føremålet med planarbeidet er å regulere areal til gang- og sykkelveg for å betre trafikksikkerheita og framkomsten for gåande og syklande langs rv. 41 frå Kvitsund til Kviteseid sentrum. Tiltaket inneber òg etablering av vatn- og avlaupsanlegg. Utbetring av Kviteseidkrysset, tilpassing og ombygging av avkøyrslar langs strekninga, samt overvasshandtering inngår også i planarbeidet. Området regulerast til fylgjande føremål jf. plan- og bygningsloven:

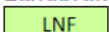
Bygningar og anlegg (PBL2008 §12-5 NR.1)

	Bustader (1110)
	Tenesteyting (1160)
	Barnehage (1161)
	Helse-/omsorgsinstitusjon (1168)
	Bustad/forretning/kontor (1802)
	Bustad/kontor (1804)
	Forretning/kontor (1810)

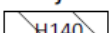
Samferdselsanlegg og teknisk infrastruktur (PBL2008 §12-5 NR.2)

	Veg (2010)
	Køyreveg (2011)
	Fortau (2012)
	Gang-/sykkelveg (2015)
	Annan veggrunn - grøntareal (2019)
	Kollektivhaldeplass (2073)

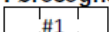
Landbruks-, natur- og friluftsmål og reindrift (PBL2008 §12-5 NR.5)

	LNFRareal for nødvendige tiltak for LNFR (5100)
---	---

Omsynssoner (PBL2008 §12-6)

	Sikringsone - Frisikt (140)
---	-----------------------------

Føresegnsområde (PBL2008 §12-7)

	Føresegnsområde - Anlegg- og riggområde
---	---

2. Fellesføresegner for heile planområdet

2.1 Generelt

- a) Reguleringsplanen består av reguleringsplankart og føresegner. Plankart er nummerert frå R001-R004.

2.2 Kulturminne (§ 12-7 nr.6)

- a) Om det under anleggsarbeidet innanfor planområdet blir støytt på automatisk freda kulturminne, skal ein stoppe arbeidet snarast i den grad det vedkjem kulturmiljøet. Kulturvernmyndigheita (Vestfold og Telemark fylkeskommune) skal umiddelbart varslast om funn jf. Lov om kulturminne § 8, 2. ledd.

2.2 Støy (§ 12-7 nr.3)

- a) Miljøverndepartementet si retningslinje for behandling av støy i arealplanlegging (T-1442/2021) skal ligge til grunn for gjennomføring av planen. Det gjeld òg støy i anleggsfasen.

2.3 Avkøyrslar

- a) Det skal opparbeidast nye åtkomstveggar føre stenging av eksisterande. Eigedommar som blir berørt i anleggsfasen skal sikrast køyreåtkomst.

2.4 Offentleg formål eller fellesareal (§ 12-7 nr.14)

- a) Areal med eigarform o_ er offentleg. Areal med eigarform f_ er felles for fleire eigedomar. Arealformål utan eigarform er private.

2.5 Handtering av matjord

- a) Matjord innanfor anleggsområdet skal takast vare på og nyttast til attendeføring av område til dyrka mark, forbetring av allereie dyrka mark eller nydyrking.
- b) Krav til handtering av matjord styrast gjennom prosjektets ytremiljø plan. Denne skal sendast til kommunen for gjennomsyn før anleggstart.

2.6 Byggegrenser

- a) Byggegrenser jf. Veglova er gjeldande i planområdet med unntak for område der annan reguleringsplan har fastlagt annan byggegrense.

2.7 Universell utforming (§12-7 nr. 4)

- a) Utforming av offentlege trafikkområde skal fylle krav til universell utforming.

2.8 Plan for ytre miljø

- a) Plan for ytre miljø (YM-plan) skal utarbeidast i samsvar med rettleiar frå Statens vegvesen.

2.9 Bygningar som er forutsett rive

- a) Bygningar som er forutsett rive for å kunne gjennomføre tiltaket:

Gnr./Bnr.
36/34,39
38/99
38/27
38/54
39/22

2.10 Vatn og vassdrag (§12-7 nr. 2)

- a) Vegetasjonsbelte, som motverkar avrenning og som gjev leveplass for planter og dyr, langs vassdrag med årssikker vassføring skal oppretthaldast så langt som mogeleg. Ved forringing skal det reetablerast med stadeigne massar.

3. Føresegner for arealformål

3.1 Bygningar og anlegg (§ 12-5 nr. 1)

3.1.1 Bustader (B1-9)

- a) Areala (B1-9) omfattar eksisterande bustadeigedomar og nye areal som regulerast til busetnad. Mellombels bandlegging til anlegg- og riggområde vedkjem området. Når dette opphøyrer kan areala brukast slik det kjem framgår av detaljreguleringa som gjeld resten av eigedomen. For bustadområde B1 gnr./bnr. 39/4, 19, 36, 39 gjeld reguleringsføresegnene for Kviteseid sentrum av 02.02.79 (planID 1979002) med unntak av byggegrensa som vist på plankartet.
- b) Det er tillate å føre opp mur, og ev. sikringsgjerde.

3.1.2 Tenesteyting (o_T1)

- a) Mellombels bandlegging til anlegg- og riggområde vedkjem området. Når dette opphøyrer kan areala brukast slik det kjem framgår av detaljreguleringa som gjeld resten av eigedomen (planID 1979002).

3.1.3 Barnehage (o_BH1)

- a) Mellombels bandlegging til anlegg- og riggområde vedkjem området. Når dette opphøyrer kan areala brukast slik det kjem framgår av detaljreguleringa som gjeld resten av eigedomen (planID 1987001).

3.1.4 Helse-/omsorgsinstitusjon (o_HOM)

- a) Mellombels bandlegging til anlegg- og riggområde vedkjem området. Når dette opphøyrer kan areala brukast slik det kjem framgår av detaljreguleringa som gjeld resten av eigedomen (planID 1984001).

3.1.5 Bustad/forretning/kontor (B/F/K)

- a) Mellombels bandlegging til anlegg- og riggområde vedkjem området. Når dette opphøyrer kan areala brukast slik det kjem framgår av detaljreguleringa som gjeld resten av eigedomen (planID 2006005).

3.1.6 Bustad/kontor (B/K)

- a) Mellombels bandlegging til anlegg- og riggområde vedkjem området. Når dette opphøyrer kan areala brukast slik det kjem framgår av detaljreguleringa som gjeld resten av eigedomen (planID 1982002).

3.1.7 Forretning/kontor (F/K1, F/K2)

- a) Mellombels bandlegging til anlegg- og riggområde vedkjem området. Når dette opphøyrer kan areala brukast slik det kjem framgår av detaljreguleringa som gjeld resten av eigedomen. For F/K1 gjeld Findalen-Lunden (planID 1987001). For F/K2 gjeld Kviteseid sentrum (planID 1979002).

3.2 Samferdselsanlegg og teknisk infrastruktur (§ 12-5 nr. 2)

3.2.1 Veg (V1-15)

- V5-15 er åtkomstvegar frå o_KV1
- V1-4 er åtkomstvegar frå o_KV2
- f_V4 og V5 må byggast ut samstundes med krysset.
- Vegane kan asfalterast og kan lyssettast.
- I anleggsfasen skal det sikrast nødvendig åtkomst til berørte eigedomar.

V	Tilkomst til
o_V1	Selandsvegen
f_V2	39/29, 39/30, 39/31
o_V3	Midtsundvegen
f_V4	39/19, 39/4, 39/36, 39/39
V5	39/23
o_V6	Granlivegen
f_V7	38/20, 38/87, 38/88, 38/89
f_V8	38/28, 38/52
V9	38/27
f_V10	Tveitanvegen
f_V11	38/58, 36/25, 36/44
f_V12	38/45, 38/8, Stålandsvegen
f_V13	36/51, 36,52, 36/47, 36/27
f_V14	36/34,39, 36/32
f_V15	36/31, 36/18, 36/1

3.2.2 Køyreveg (o_KV1, o_KV2)

- Vegen er eigd og blir vedlikehalden av det offentlege.
- I areala inngår køyrebane, skulder og breiddeutvidingar.

3.2.3 Fortau (o_FO1)

- Fortau er offentleg og skal opparbeidast som vist i plankartet.
- Det skal leggjast fast dekke, og det skal etablerast gateljos.
- Kantstein skil areal frå o_KV2 og ved avkøyringar skal denne vera nedfelt.

3.2.3 Gang- og sykkelveg (o_GS1, o_GS2)

- Gang- og sykkelveg er offentleg og skal opparbeidast som vist i plankartet.
- Det skal leggjast fast dekke, og det skal etablerast gateljos.

3.2.4 Anna veggrunn – grøntareal (o_AVG, f_AVG, AVG)

- a) Offentleg, felles og privat vegareal
- b) Areala skal nyttast til grøft, mur, fylling, skjering og snødeponi.
- c) Det er tillate å tilpasse tilkomstveg til bustader innanfor arealformålet. f_V4 kan forlengast til gnr./bnr. 39/4, 39/36 og 39,39 innanfor o_AVG.
- d) Fylling og skjering skal vera revegetert.
- e) Innanfor området er det tillat å oppføre gjerde/rekkverk og plassering av tekniske installasjonar i tilknytning til veganlegget.
- f) Det er høve til å setje opp leskur i tilknytning til o_KH1 og o_KH2

3.2.5 Kollektivhaldeplass (o_KH1, o_KH2)

- a) Areala omfattar kantstopp for buss.
- b) Areala skal vera universelt utforma.

3.3 Landbruks-, natur- og friluftformål og reindriftsformål (§ 12-5 nr. 5)

3.3.1 LNFR areal (LNF1-10)

- a) Omfattar areal som blir nytta til mellombels bygge- og anleggsområde.
- b) Området skal tilbakeførast til opprinneleg arealbruk.

4. Føresegner til omsynssoner (§ 12-6, 12-7 og 11-8)

4.1 Sikrings-, støy- og faresoner (§ 11-8 a)

4.1.1 Frisiktsoner (H140)

- a) Frisiktsoner er vist på plankartet. Innanfor siktsonene skal det ikkje vera ev. sikthindringar høgare enn 0,5m over tilstøytane vegbane.

5. Føresegner til føresegningsområde

5.1 Mellombels bygge- og anleggsområde (pbl § 12-7 nr. 1)

5.1.1 Område 1

Område med skravur for mellombels anleggs- og riggområde kan i anleggsfasen nyttast til verksemd som er nødvendig for anleggsdrifta. Mellombels anleggs- og riggområde opphøyrer når tiltaket er ferdigstilt, og arealet går attende til underliggjande føremål. Kommunen skal gjera vedtak om opphøyring av mellombels bygge- og anleggsområde, jf. pbl §12-7, 1. ledd nr. 10, når dei har fått skriftleg melding om at anlegget er ferdigstilt.

Området skal sikrast og framstå ryddig. Anleggs- og riggområde skal tilbakeførast til opprinneleg stand når anleggsfasen er over, og seinast eitt år etter at anlegget er ferdigstilt.

6. Rekkjefylgjeføresegner

6.1 Massehandteringsplan

Før byggearbeid blir sett i gang skal det utarbeidast ein massehandteringsplan som syner kor og korleis ein skal disponere overskotsmasser frå planområdet. Det må gjerast greie for handtering, mellomagring og tilbakeføring av massar.

6.2 Frisikt

Frisiktsoner i vegkryss og avkøyrslar mot veg skal sikrast før o_GS1, o_GS2, o_FO1, o_KH1 og o_KH2 blir tatt i bruk.

6.3 Avkjørselssanering

Avkøyrslar som er vist stengt i plankartet, skal sanerast etter kvart som gang- og sykkelveg og nye åtkomstveggar blir bygt/utbetra.